

T.T.ul Nádražní v úseku ul. 30. dubna – ul. Valchařská“
km 0,000-0,587
1:1000/100



OBEC
KRAJ:
KATASTRÁLNÍ ÚZEMÍ

OSTRAVA
MORAVSKOSLEZSKÝ
MORAVSKÁ OSTRAVA [713520]

ROZDÍL

KÓTY NIVELETY TK
(nový stav)

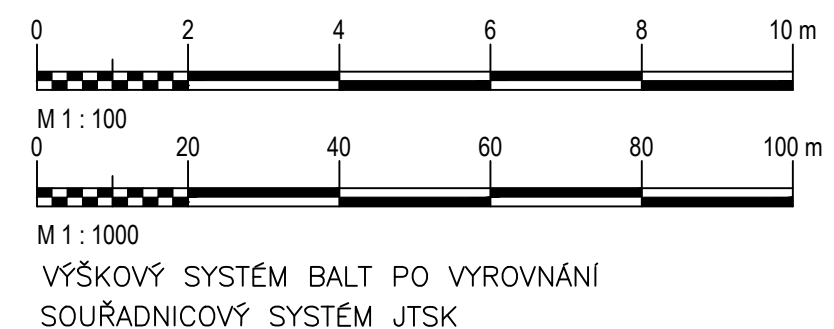
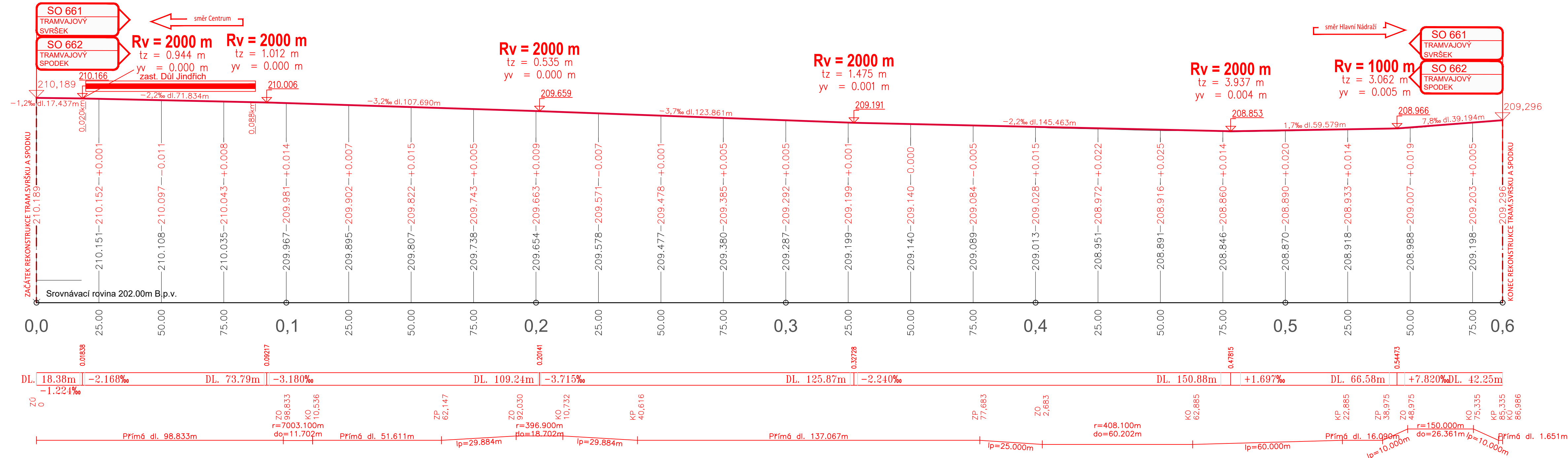
KÓTY NIVELETY TK
(stávající stav)

SROVNÁVACÍ ROVINA

STANIČENÍ v km

SKLONOVÉ POMĚRY

SMĚROVÉ POMĚRY:




REVIZE Č.	DATUM	POPSÍ ZMĚNY	ČÍSLO SOUPRAVY

ODPOVĚDNÝ PROJEKTANT ZAKÁZKY		ING. LIBOR HABRNÁL	
ODPOVĚDNÝ PROJEKTANT SO, PS		ING. LIBOR HABRNÁL	
NAVRHL, VYPRACOVAL		ING. DAVID LELEK	
KRESLIL, PSAL		ING. DAVID LELEK	
KONTROLOVAL		ING. LIBOR HABRNÁL	

KRAJ	MORAVSKOSLEZSKÝ	OBEC	OSTRAVA
INVESTOR	DOPRAVNÍ PODNIK OSTRAVA A.S.		

AKCE	PD - MODERNIZACE TT NA UL. NÁDRAŽNÍ V ÚSEKU UL. 30. DUBNA - UL. VALCHAŘSKÁ
OBJEKT	SO 661 TRAMVAJOVÝ SVRŠEK SO 662 TRAMVAJOVÝ SPODEK
NÁZEV	PODÉLNÝ PROFIL KOLEJ Č.2

 <p>28. října 3388/111 702 00 Ostrava-Moravská Ostrava</p>	
STUPEŇ	DSP+PDPS
DATUM	03/2022
FORMÁT	5 x A4
ZAK. ČÍSLO	21067
ČÁST DOKUMENTACE D.2.1.1, D.2.1.2	
ČÍSLO PŘÍLOHY 3.2	